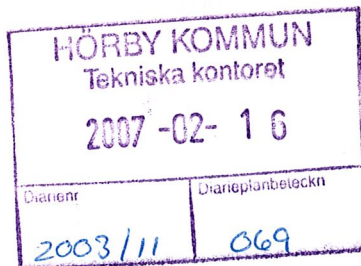




2007-02-15

513-36978-03

1266



Vår referens

Felicia Dobos
040-25 22 32

Hörby kommun
Tekniska kontoret
242 80 HÖRBY

Fastställande av skyddsområde och skyddsföreskrifter för Hörbys grundvattentäkt i Hörby kommun

Beslut

Med stöd av 7 kap 21 § miljöbalken (MB) beslutar Länsstyrelsen att inrätta vattenskyddsområde för grundvattentäkten inom Hörby tätort, Hörby kommun med den omfattning som framgår av bifogad karta.

Med stöd av 7 kap 22 § MB beslutar Länsstyrelsen att nedan angivna skyddsföreskrifter skall gälla inom vattenskyddsområdet. Länsstyrelsen överläter åt kommunens nämnd för miljöfrågor att på ansökan av den som berörs av ett beslut enligt skyddsföreskrifterna pröva om undantag kan medges. Anmälan eller ansökan om tillstånd för en verksamhet eller en åtgärd inom vattenskyddsområdet skall göras hos den kommunala nämnden.

Skyddsföreskrifter

Nedan angivna föreskrifter gäller inom det vattenskyddsområde som angivits på upprättad skyddsområdeskarta. Skyddsområdet är indelat i vattentäktszoner, samt primära och sekundära skyddszoner. Bestämmelserna för den sekundära skyddszonen gäller alltid även för de primära. För den primära skyddszonen anges dessutom i vissa fall skärpta föreskrifter. I övrigt skall iakttas vad som gäller enligt miljöbalken (SFS 1998:808) med tillhörande förordningar. Dessa bestämmelser gäller omedelbart. Syftet med dessa föreskrifter är att skydda grundvattentäkten i Hörby tätort.

Huvudman för vattentäkten är Hörby kommun.



Särskilt om vattentäktsson

§ 1 Vattentäktssonerna

Inom vattentäktssonerna får endast vattentäktverksamhet bedrivas. Vattentäktssonerna skall vara överbyggda och låsta så att de hålls otillgängliga för obehöriga.

Särskilt om primär och sekundär skyddszon

§ 2a Hantering av petroleumprodukter, brandfarlig vara samt ämnen som kan skada grundvattnet

Hantering av petroleumprodukter, brandfarliga ämnen samt andra ämnen som kan skada grundvattnet kräver anmälan till miljönämnden.

Lagring och hantering av petroleumprodukter och andra ämnen som kan skada grundvattnet ska ske på ett sådant sätt att spill och läckage kan insamlas och omhändertas. Med hantering avses inte användning i maskiner och fordon samt transporter genom skyddsområdet.

I enlighet med Naturvårdsverket föreskrifter rörande skydd mot mark- och vattenförorening vid lagring av brandfarliga vätskor (NFS 2003:24), ska cisterner eller lösa behållare med en sammanlagd volym på mer än 250 liter ha sekundärt skydd i en anordning som säkerställer att all vätska kan uppfångas från läckande cistern eller lös behållare.

Kravet på anmälan och på sekundärt skydd gäller inte cistern eller lös behållare belägen i pannrum eller motsvarande i bostadshus utan golvvavlopp, och som är under regelbunden uppsikt.

Övergångsbestämmelser

Anmälan om hantering och lagring för befintliga cisterner och lösa behållare ska inlämnas till miljönämnden senast 1 år efter skyddsområdets fastställande datum.

§ 2b Jordbruk och djurhållning

Spridning av kemiska bekämpningsmedel kräver tillstånd från miljönämnden i enlighet med Naturvårdsverkets föreskrifter om spridning av kemiska bekämpningsmedel (SNFS 1997:2). Utrustning för besprutning får inte rengöras utan tillstånd av miljönämnden.



Primär skyddszon

Spridning, annan hantering och lagring av växtnäringsämnen ska anmälas till miljönämnden.

Nedgrävning av större sällskapsdjur - dock ej hästdjur - ska anmälas till miljönämnden.

För nedgrävning av hästdjur krävs tillstånd av Länsstyrelsen enligt SJVFS 1998:34.

§ 2c Icke yrkesmässig trädgårdsskötsel

Spridning av kemiska bekämpningsmedel får endast ske med preparat som godkänts av miljönämnden. Godkända preparat skall förtecknas i särskild ordning.

§ 2d Skogsbruk

Bevattnings- och timmerupplag är förbjudet.

Spridning av bekämpnings- och träskyddsmedel kräver tillstånd från miljönämnden.

§ 2e Upplag, avfall m m

Omhändertagande av annat avfall än trädgårdsavfall, rena jordmassor och avfall som kan jämföras med detta kräver tillstånd från miljönämnden. Från tillståndsplikten undantas dock kompostering av matavfall. Upplag av förorenade massor får inte förekomma. Med omhändertagande avses nedgrävning, kvittblivning eller uppläggning och därmed jämförbara förfarande.

§ 2f Vaghållning

Upplag och tillverkning av asfalt, oljegrus eller vägsalt får inte förekomma utan tillstånd från miljönämnden.

Primär skyddszon

Deponering av snö som härrör från trafikerade ytor utanför skyddszonen är förbjudet.



§ 2g Tåktverksamhet och schaktningsarbeten inom skyddszon

Husbehovståkt kräver tillstånd av Länsstyrelsen.

Primär skyddszon

För schaktningsarbeten, t.ex. i samband med vägbyggen och grundläggning, krävs anmälan till miljönämnden.

§ 2h Transport av farligt gods

Genomfartstransport av farligt gods får endast förekomma på av Länsstyrelsen rekommenderade vägar.

Primär skyddszon

Väg och järnväg som används för transport av farligt gods, skall vara utformade så att grundvattenföroreningar undviks i samband med trafikolyckor. Vid omläggning eller anläggning av väg och järnväg inom skyddszonen skall nödvändiga skyddsåtgärder vidtas i samma syfte.

Sekundär skyddszon

Vid omläggning eller anläggning av väg och järnväg skall nödvändiga skyddsåtgärder vidtas så att grundvattenföroreningar undviks i samband med trafikolyckor

§ 2i Geotermiska anläggningar

Primär skyddszon

Anläggningar för utvinning av värmeenergi respektive kyla ur jord, berg och grundvatten är förbjudna.

Sekundär skyddszon

Anläggningar för utvinning av värmeenergi respektive kyla ur berg och grundvatten kräver tillstånd från miljönämnden.

§ 2j Begravningsplats

Primär skyddszon

Utökning av begravningsområde för gravsättning av kista ska anmälas till miljönämnden.

§ 2k Brunnar för vattenförsörjning eller bevattning

Vattentåkt får inte etableras utan tillstånd av miljönämnden.

§ 3 Allmänna upplysningar

Hänsynsregler

I 2 kap miljöbalken finns de allmänna hänsynsreglerna som bl. a. innebär att alla som bedriver eller avser att bedriva en verksamhet eller vidtar en åtgärd skall skaffa sig den kunskap som behövs med hänsyn till åtgärdens eller verksamhetens art och omfattning för att skydda hälsa och miljö mot skada och olägenhet. Dessutom skall en verksamhetsutövare utföra de skyddsåtgärder, iaktta de begränsningar och vidta de försiktighetsmått i övrigt som behövs för att förebygga, hindra eller motverka att verksamheten eller åtgärden medför skada eller olägenhet för människors hälsa eller miljön. Detta innebär att om en yt- eller grundvattentillgång utnyttjas eller kan antas komma att utnyttjas för vattentäkt, är alla som vill bedriva sådan verksamhet eller vidta sådana åtgärder i vatten eller på land som kan skada vattentillgången, skyldiga att skaffa sig tillräcklig kunskap och vidta de skyddsåtgärder, tåla de begränsningar av verksamheten och iaktta de försiktighetsmått i övrigt som skäligen kan fordras för att förebygga eller avhjälpa skadan.

Ansökan om dispens

Om särskilda skäl föreligger kan kommunens nämnd för miljö- och hälsoskyddsfrågor medge dispens från ovan meddelade föreskrifter enligt 7 kap 22 § MB. I samband med en sådan prövning kan nämnden föreskriva de särskilda villkor, som anses erforderliga för att undvika vattenförorening (16 kap 2 § MB). Dispens får, enligt 7 kap 26 § MB, meddelas endast om det är förenligt med föreskrifternas syfte.

Påföljd

Överträdelse av skyddsbestämmelserna kan medföra ansvar enligt 29 kap 8 § MB.

Beredskap

En beredskapsplan för sanering vid akut föroreningsrisk skall upprättas av vattentäktens huvudman snarast efter det att dessa föreskrifter fastställts.

Anmälan om olyckshändelse

Olyckshändelser, spill eller läckage, som utgör risk för vattenförorening skall omgående anmälas av den som orsakat tillbudet eller fått kännedom om tillbudet, enligt 38-39 §§ räddningstjänstlagen och 70 § räddningstjänstförordningen. Anmälan skall göras till den kommunala räddningstjänsten, telefonnummer 112,



samt vattentäktens huvudman som är Hörby kommun. Fastighetsägare har skyldighet att informera hyresgäster och arrendatorer om skyddsföreskrifterna.

Ersättning

Enligt 31 kap 4 § MB har fastighetsägare rätt till ersättning från kommunen på grund av beslut som gäller föreskrifter enligt bl.a. 7 kap 22 § MB om åtgärder och inskränkningar som rör vattenskyddsområden, om beslutet innebär att mark tas i anspråk eller att pågående markanvändning inom berörd del av en fastighet avsevärt försvåras. Ersättning utgår dock inte för den förlust som beror på att förväntningar om ändring i markens användningssätt inte kan infrias på grund av skyddsföreskrift. Eventuell rätt till ersättning och ersättningens storlek ankommer dock inte på länsstyrelsen att pröva. Enligt 31 kap 13 § MB skall, om överenskommelse inte träffas om ersättning eller inlösen av fastighet, den som vill göra anspråk på ersättning eller kräva inlösen, väcka talan hos miljödomstolen mot den som är skyldig att betala ersättning eller inlösa fastigheten. Sådan talan skall väckas inom ett år från det att beslutet på vilket anspråket grundas har vunnit laga kraft. Rätten till ersättning eller inlösen går annars förlorad. Om berörd fastighetsägare inte träffat överenskommelse med kommunen får anspråk på ersättning prövas av miljödomstolen som första instans.

Tillsyn

Länsstyrelsen är tillsynsmyndighet för vattenskyddsområdet enligt miljöbalken och förordningen (1998:900) om tillsyn enligt miljöbalken. Länsstyrelsen i Skåne län har, i beslut den 24 februari 2005, överlåtit den operativa tillsynen över vattenskyddsområden.

Ny lagstiftning

Ny lagstiftning eller bestämmelser enligt förordningar, som fastställs efter detta beslut och som på något vis ändrar skyldigheterna inom skyddsområdet, gäller utöver här meddelade föreskrifter.

Uppsättning av skyltar

För att sätta upp vägskyltar för utmärkning av vattenskyddsområde, inom ett avstånd av 50 m från vägområdet, krävs enligt 46 § Väglagen (1971:948) länsstyrelsens tillstånd. Inom vägområdet krävs enligt 43 § Väglagen (1971:948) tillstånd av vägghållningsmyndighet. Det är utöver detta lämpligt att huvudmannen regelbundet informerar fastighetsägare och brukare inom skyddsområdet om här meddelade föreskrifter.



Övrig lagstiftning

Utöver tillstånd eller dispens enligt föreskrifterna kan det krävas prövning enligt annan lagstiftning. Bestämmelser av särskild betydelse kommenteras här nedan.

Enskilda avloppsanläggningar

Vid anläggande av enskilda avloppsanläggningar ska tillstånd sökas hos miljönämnden. (Förordningen 1998:899 om miljöfarlig verksamhet och hälsoskydd). Enligt förordningen 1998:899 om miljöfarlig verksamhet och hälsoskydd, krävs anmälan för kompostering av matavfall.

Vattenverksamhet

Om tillståndsplikt för vattenverksamhet genom bortledning av grundvatten, sänkning av grundvattennivån och annat, finns bestämmelser i 11 kapitlet miljöbalken.

Hantering av brandfarliga varor

Lagring av brandfarlig vara inom vattenskyddsområde regleras i NFS 2003:24 och 2006:16 om skydd mot mark- och vattenföroreningar vid lagring av brandfarliga vätskor. I dessa föreskrifter anges bl. a att ytor, på vilka brandfarliga vätskor hanteras, skall utformas på ett sådant sätt att spill och läckage kan insamlas och omhändertas. Vidare skall informationsskylt om "vattenskyddsområde" vara uppsatt vid påfyllningsrör för tank inom vattenskyddsområde. Cistern eller lösa behållare för en sammanlagd lagras volym som är större än 250 liter skall ha sekundärt skydd. Detta gäller dock inte cistern som är belägen i pannrum eller motsvarande i bostadshus och som är under regelbunden uppsikt.

Spridning av bekämpningsmedel

I Naturvårdsverkets författningssamling, NFS 1997:2 (§14) finns föreskrifter om användning av bekämpningsmedel inom vattenskyddsområde.

Jordbruk och djurhållning

För jordbruk och djurhållning skall iakttagas vad som gäller enligt Statens jordbruksverks föreskrifter (1998:915) om miljöhänsyn i jordbruket samt Statens jordbruksverks föreskrifter (1999:79 och 2004:62) om miljöhänsyn i jordbruket vad avser växtnäring.

Anmälningsplikt

Verksamheter som enligt föreskrifterna kräver anmälan till miljönämnden får inte startas innan beslut har meddelats.



Transport av farligt gods

Länsstyrelsen har i särskilt beslut rekommenderat vissa vägar för transport av farligt gods i länet. Den sekundära skyddszonen omfattar dels väg E 22 och väg 13 norr om tätorten samt en kortare del av väg 13 sydväst om tätorten. Den sekundära skyddszonen omfattar även väg 1336, 1335 och väg 1119. Den primära skyddszonen omfattar en sträcka av väg 13 på ca 500 m samt ett mindre område runt väg 1119 väster om korsningen med väg 13. Väg 1132 omfattas inte av skyddsområdet.

Redogörelse för ärendet

Motiv för ansökan

Hörby kommun utnyttjar sedan slutet av 1930-talet en grundvattenanläggning i Hörby tätort, i anslutning till Lågehallarna Idrottshall på fastigheten Bergshamra 13. Vattentäkten försörjer Hörby, Satsrup, Lyby, Osbyholm samt Ludvigsborgs samhällen. Cirka 3200 hushåll är anslutna till vattenverket.

Brunnar och andra anläggningar

1939 borrades de två första brunnarna för Hörby kommunala vattenförsörjning, de brunnar som kallas 13 A och 13 C. 1975 borrades två nya brunnar, 13 D och 13 E. Alla fyra brunnarna är ca 80 meter djupa och nedförda mellan 40-45 meter i sedimentberggrunden, dvs. Hörsandstenen. Innan råvattnet distribueras ut på ledningsnätet luftas vattnet och filtreras genom sandfilter. Efter filtreringen sker en kontroll av grumlighet och temperatur innan vattnet pumpas över i en lågreservoar för distribuering som rent vatten.

Hörby kommun har vattendom för vattentäkten, doc. nr. DVA 3/1987 vilken ger Hörby kommun rätt till ett uttag ur brunn 13 A och 13 C på högst 1 500 m³/d vardera samt ut brunn 3 D och 13 E på högst 2 000 m³/d vardera. Det maximala uttaget uppgår till 1 000 000 m³/år.

Vattenkvalitet

Vattenkvaliteten i brunnarna i Hörby är god med något förhöjda halter av järn och mangan.

Geologiska förhållanden

Den geologiska uppbyggnaden av området är starkt präglad av att Hörbyområdet ligger i en sänka i berggrunden som delvis är begränsad av förkastningar och sprickzoner. Troliga förkastningar och sprickor förekommer i branten söder om



Torshill och nordost om Slagtofta. Zonerna har en nordvästlig riktning och hör samman med regionala svaghetszoner i berggrunden. De kommunala vattentäkterna ligger på ca 85 m ö.h. Höjdområdena norr och söder därom når upp till >100 m ö.h.

I Hörbys centrala delar har jordlagren en mäktighet på ca 30-40 m. Jordlagren domineras av mer eller mindre sandig-siltig morän med inslag av lerig morän. I Hörbysänkan påträffas under jordlagren en uppemot 40 m mäktig sekvens med sedimentära bergarter tillhörande den så kallade Höörsandstenen av jurassisk ålder. Sekvensen överlagras i vissa delar av leror och sandstenar som troligen tillhör Kågerödsformationen av triassisk ålder.

Hydrogeologiska förhållanden

De största grundvattentillgångarna i Hörby finns i den sedimentära berggrunden (Höörsandstenen) under Hörby samhälle och har en mäktighet på ca 20-40 meter. Akviferen kan i huvudsak karaktäriseras som en porakvifer, dvs. vattnet finns i porutrymmen i den porösa och dåligt konsoliderade sandstenen.

Grundvattenbildningen är riktad mot Hörby samhälle och sker genom infiltration i höjdområdena runt samhället. Genom de uttag som sker i Hörby samhälle har en vattendelare utbildats mellan Hörby tätort och Ringsjön.

Den korrigerade nederbörden minus avdunstningen i området kring Hörbys vattentäkt är cirka 550 mm/år enligt SMHIs 30 års medelvärden för perioden 1960-1990. Av denna mängd kan anta att cirka 60 % infiltrerar och bildar ytligt grundvatten. Detta blir drygt 200 mm/år eller cirka 6,5 l/s ytligt grundvatten per kvadratkilometer.

Vid en mätning av grundvattennivåerna i Hörby samhälle kunde konstateras att grundvattennivån sjunkit signifikant i de brunnar som kontrollmättes jämfört med då de borrades. De flesta av de borrhade brunnarna utfördes under perioden 1975-1985, då ett flertal energibrunnar anlades och en del av dessa fick tillstånd att släppa ut returvattnet i dagvattenledningen istället för att återinfiltrera det tillbaka till grundvattenmagasinet vid medfört en avtappning av vattennivåerna i sandstenen.

Ärendets handläggning

Hörby kommuns Tekniska kontor har i juli 2004, hos länsstyrelsen anhållit om att fastställa ett vattenskyddsområde för vattentäkten i Hörby samhälle. Ärendet har efter komplettering kungjorts i ortspressen och remitterades till berörda den 18 juni 2004. Synpunkter på förslaget till reviderat skyddsområde samt de nya skyddsföreskrifterna har lämnats av remissinstanserna samt boende i området. Hörby kommun har tagit del av alla inkomna remissvar kommenterat inkomna



synpunkter samt lämnat vissa förslag till revideringar. En delvis ändrad avgränsning av skyddsområdet har också lämnats in. Ansökan har på nytt kungjorts i ortspressen och remitterats till berörda och kungjort i lokala tidningar den 31 mars 2006. Hörby kommun har tagit del av alla inkomna remissvar och uttalat sig om inkomna synpunkter.

Kort sammanfattning av inkomna remissvar efter kungörelse den 31 mars 2006

Hörby kommuns Tekniska kontor menar att Länsstyrelsen har gjort vissa ändringar i föreskrifterna som i vissa fall medför någon ändring av innebörden. Vad gäller fastigheten Landeröd 2:1: om bekämpningsmedel ska få användas eller inte kommer att bedömas utifrån Naturvårdsverkets allmänna råd om spridning av bekämpningsmedel. Det är alltså inga lokala bestämmelser utan dessa gäller i hela landet. Hörby kommun har för avsikt att så långt det är möjligt förenkla för den enskilde när det gäller tillstånd och anmälan. Vad gäller Vägverket görs en förtydligande av vattenskyddsområdets avgränsning. Den statliga väghållningen regleras främst av §§ 2f, 2g och 2h om inte någon annan typ av verksamhet ska bedrivas. Hörby kommun bedömer att Vägverket vidtagit de åtgärder som krävts inom primär skyddszon och har ingen avvikande uppfattning rörande tolkningen av § 2h när det gäller ytterligare åtgärder.

Skogsstyrelsen har inget att erinra.

Banverket södra banregionen har inget att erinra.

Miljönämnden vid Hörby kommun kommenterar Börje och Ingegerd Åkessons yttrande: Miljönämnden är en myndighet som ska vara avgiftsfinansierad. Avgiften bestäms av taxan som beslutas av kommunfullmäktige.

Vägverket Region Skåne anser att de det är oklart om och så fall i vilken omfattning den kommunala vägen också skall ingå i den primära skydds-zonen. Frågan klargörs under "Transport av farligt gods".

När det gäller åtgärder inom sekundär skyddszon tolkar Vägverket förslaget till föreskrift så att det är i samband med "större" vägbyggnation som frågan om farligt gods olyckor och eventuella skyddsåtgärder skall belysas.

Sveriges geologiska undersökning (SGU) tillstyrker beslut enligt förslaget.

Börje och Ingegerd Åkesson anser att inga avgifter skall tas ut i samband med tillståndsgivning samt att brunn 199 på fastigheten Landeröd 2:1 utgår ur vattenskyddsområdet.

Länsstyrelsen har tagit i beaktning alla inkomna yttrandena.



Länsstyrelsen kan genom beslut om vattenskyddsområde och skyddsföreskrifter inte avskriva skyldigheter som gäller enligt föreskrifter från statligt verk.

Avsikten med avsnittet med allmänna upplysningar är att förtydliga föreskrifterna och vilka rättigheter och skyldigheter olika intressenter och verksamhetsutövare har i området.

Länsstyrelsen har tagit fram delvis omarbetade skyddsföreskrifter. Ändringar av språket och ordval har i vissa fall skett i föreskrifterna, vilka också omskrivits till att ha en utformning av vilka verksamheter och åtgärder som är förbjudna med dispensmöjlighet enligt 7 kap 22 § MB samt vilka verksamheter och åtgärder som kräver tillstånd alternativt anmälan. Dessutom har länsstyrelsen utformat skyddsföreskrifterna så att villkoren skall vara möjliga att följa upp vid tillsyn.


Länsstyrelsen anser att det generellt föreligger viss risk att markvärmeanläggningar stör vattenintresset. Varje enskild ansökan om anläggande av markvärmesystem bör därför prövas av kommunens nämnd för miljöfrågor.

Motivering av beslutet

De föreslagna skyddsområden med skyddsföreskrifter dels förtydligar dels konkretiserar miljöbalkens krav på försiktighetsmått som allmänt gäller markanvändningen kring Hörby vattentäkt utifrån dess individuella förutsättningar. Meddelade föreskrifter skall vara rimliga, miljömässigt motiverade samt inte mer långtgående än nödvändigt.

Skyddsbestämmelserna är även ett underlag för tillsyn och skydd av vattentillgången. Skyddsföreskrifternas syfte är ytterst att i ett flergenerationsperspektiv garantera en fortsatt god tillgång på råvatten av bra kvalitet. Det betyder att säkerställa att påverkan eller risk för påverkan på Hörby vattentäktsområde inte uppstår utan att vattnet efter normalt reningsförfarande kan användas för dricksvattenförsörjning.

”Grundvatten av god kvalitet” är ett av sexton nationella miljömål som Riksdagen har lagt fram. Grundvattnet skall ge en säker och hållbar dricksvattenförsörjning samt bidra till en god livsmiljö för växter och djur i sjöar och vattendrag. Miljömålet innebär att grundvattnets kvalitet inte får påverkas negativt av mänskliga aktiviteter som markanvändning, uttag av naturgrus, tillförsel av föroreningar m.m. samt att förbrukning eller annan mänsklig påverkan inte sänker grundvattennivån så att tillgång och kvalitet äventyras. Ett delmål är att långsiktigt



skydda grundvattenförande formationer av vikt för nuvarande och framtida vattenförsörjning, samt att skydda de mot exploatering som begränsar användningen av vattnet.

Skyddsområdet är baserat på vad vattendomarna medger i uttag och inte på vad som faktiskt tas ut eller planeras att tas ut då skyddet av dricksvatten är långsiktigt.

Länsstyrelsen konstaterar att området där vattentäkten med tillhörande skyddsområden, är belägen, har hög prioritet för den kommunala vattenförsörjningen i stort. Länsstyrelsen i Skåne län anser att skyddsområdet inte står i strid med bestämmelserna i 3 kap, 7 § eller med bestämmelserna i 7 kap. 25 § miljöbalken. Vidare konstaterar länsstyrelsen, att miljöbalkens allmänna hänsynsregler (2 kap 3 § miljöbalken) alltid skall iakttas.

Skyddsföreskrifterna är även ett underlag för länsstyrelsens och kommunens tillsyn och skydd av vattentillgången och de riktar sig till alla som inom skyddsområdet bedriver verksamhet. Utsträckningen av skyddsområdet för vattentäkten redovisas på bifogad översiktskarta. Skyddsområdet består av fyra vattentäktszoner, en primär skyddszon och två sekundära skyddszoner.

Med beaktande av vad som beskrivs ovan avser Länsstyrelsen att inrätta vattenskyddsområde för grundvattentäkten i Hörby med den omfattning som framgår av bifogad karta.

Skyddsföreskrifterna riktar sig mot åtgärder som kan antas förorena vattentillgången. Om en fastighetsägare anser att föreskrifterna avsevärt försvårar pågående markanvändning kan krav om ersättning framföras. Talan om ersättning avgörs i första hand vid direkta förhandlingar med vattentäktens huvudman och i andra hand i miljödomstolen, på sätt som framgår av 31 kap MB.

Länsstyrelsen anser att skyddsföreskrifterna i dess nuvarande form är väl motiverade och utgör en avvägning mellan sakägarnas intressen och skyddsbehovet av vattentäkten.


Länsstyrelsens beslut om skyddsföreskrifter gäller enligt 7 kap 22 § MB omedelbart även om det överklagas. Detta beslut kungörs, dels genom Länsstyrelsens försorg i ortstidningar i Hörby kommun, dels i länets författningssamling. Kostnader för kungörandet betalas av sökande. Delgivning anses ha skett genom annons i ortspressen.



Handlingarna i ärendet finns tillgängliga vid Länsstyrelsens miljöavdelning, Kungsgatan 13 i Malmö och hos Hörby kommun, Ringsjövägen 4, i Hörby.

Detta beslut kan överklagas hos regeringen, se bilaga.

I den slutliga handläggningen av detta ärende har medverkat Felicia Dobos, föredragande samt Kristian Wennberg, beslutande, båda miljöavdelningen.



Kristian Wennberg



Felicia Dobos

Bilagor:

Översigtskarta

Hur man överklagar till regeringen

Beslut om Kungörelsedelgivning

Förteckning över lagfarna ägare/tomträttshavare (Akten+kommunen)

Kopia till:

Hörby kommun Tekniska kontoret

Miljönämnden, Hörby kommun, 242 80 Hörby

Naturvårdsverket, Vattenskydds enheten, Blekholmsterrassen 36, 106 48 Stockholm

SGU, Box 670, 751 28 Uppsala

Lantmäterimyndigheten, Box 302, 291 23 Kristianstad

Vägverket, Region Skåne, Box 543, 291 25 Kristianstad

Banverket, Södra Regionen, Box 336, 201 23 Malmö

Boverket, Box 534, 371 23 Karlskrona

Skogstyrelsen Region Öst, Box 234, 291 23 Kristianstad

E-ON, 205 09 Malmö

LRFs kommungrupp, Att: Andersson Sven Ingvar, Söderto 3256, 240 33 Löberöd

Hörbys Kyrkogårds- och fastighetsnämnd, Box 164, 242 22 Hörby

Börje och Ingegärd Åkesson Funderset 4348 242 94 Hörby

Akten




Lantbruksavdelningen, Plansektionen, GIS, Vattenskyddsregister

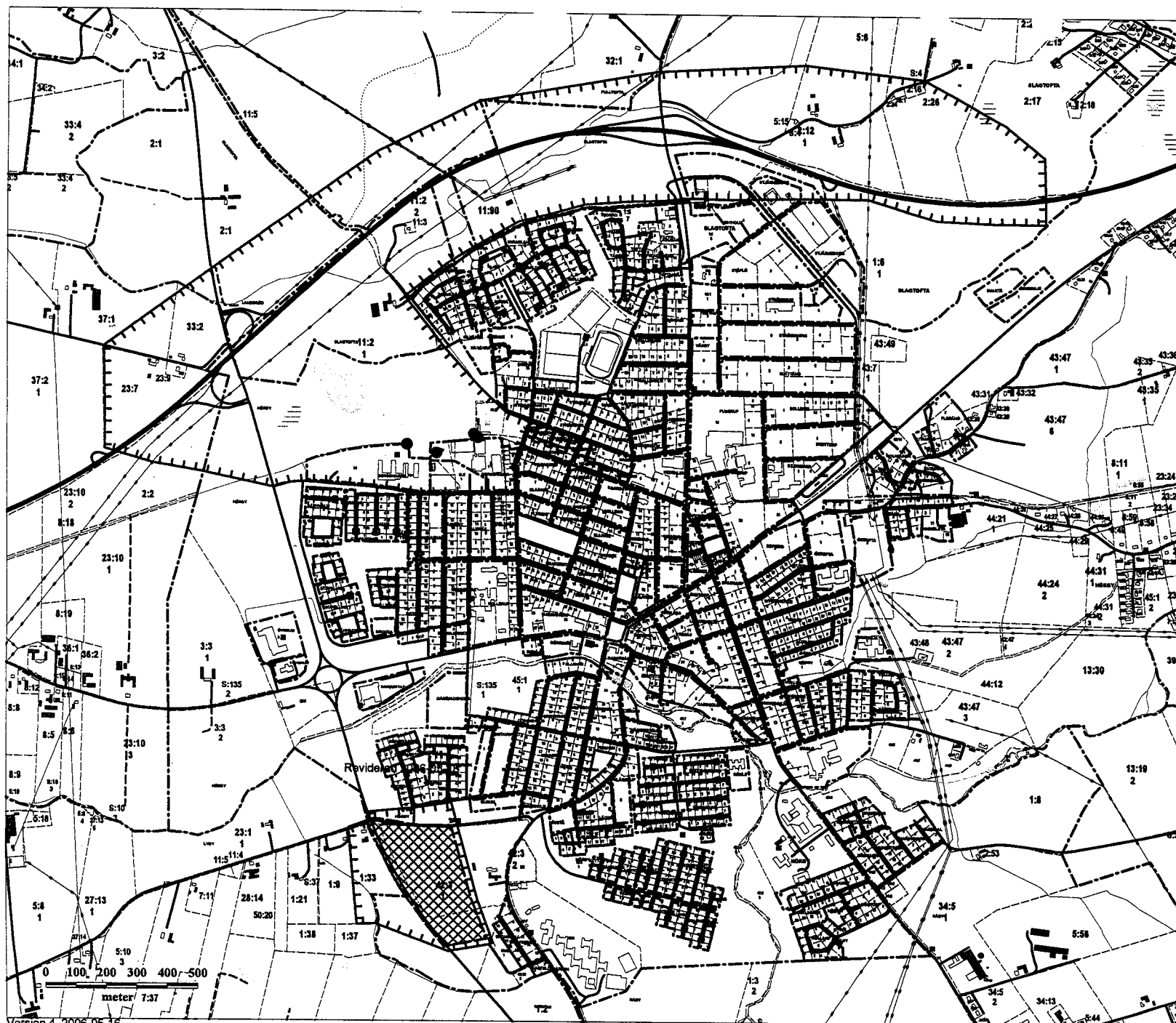
Miljöavdelningen (Vattensektionen, Landskapsektionen, Naturskyddssektionen, EH, KW, FD, PD)

Länsledningen

Skyddsområde för Hörby vattentäkt

Teckenförklaring

-  Primär skyddszon
-  Sekundär skyddszon
-  Vattentäktzoner (se separat karta, bilaga 3b)





Vår referens

Miljöavdelningen

Felicia Dobos

040-25 22 32

Beslut om Kungörelsedelgivning

Länsstyrelsen förordnar, med stöd av 16 § i delgivningslagen (1970:428), att delgivning av föreläggandet skall ske genom kungörelse. Kungörelsen skall inom tio dagar härefter införas i tidningarna Sydsvenskan och Skånska Dagbladet.

Handlingarna i ärendet hålls tillgängliga hos Länsstyrelsens miljöavdelning, Kungsgatan 13, Malmö samt hos Hörby kommun, Ringsjövägen 4, 242 80 HÖRBY.

Delgivning anses ha skett på tionde dagen efter dagen för detta beslut, under förutsättning att kungörelsen inom den tiden införts i ovannämnda tidningar.

Felicia Dobos

Kungörelse

VATTENSKYDD

Genom beslut den 15 februari 2007 har Länsstyrelsen fastställt skyddsområde och skyddsföreskrifter för den kommunala grundvattentäkten inom Hörby samhälle.

Beslutet kan överklagas till Regeringen, Miljödepartementet, men skall lämnas in till Länsstyrelsen, miljöavdelningen, 205 15 MALMÖ senast den **16 mars 2007** varvid ärendets diarienummer skall anges, **513-36978-03**.

Handlingarna i ärendet finns tillgängliga vid Länsstyrelsens miljöavdelning, Kungsgatan 13, MALMÖ och hos Hörby kommun, Ringsjövägen 4, 242 80 HÖRBY.

Fastighetsbeteckning	Fastighetsägare	Adress	Postadress
Bergshamra 1	Hörby kommun		242 80 Hörby
Bergshamra 2	Hans Elmerdal	Norregatan 10	242 31 Hörby
Bergshamra 4	Margareta Elmerdal	Stenhuggargränd 13	831 51 Östersund
Bergshamra 5	Joakim Rosengren	Norregatan 8	242 31 Hörby
Bergshamra 6	Ann-Charlotte Arnstrup		
Bergshamra 7	Sven Bertil Nilsson	Norregatan 6	242 31 Hörby
Bergshamra 8	Gunnel Ann- Karoline Vera Nilsson		
Bergshamra 9	Kristina Jike	Norregatan 4f	242 31 Hörby
Bergshamra 10	Jörgen Jike		
Bergshamra 11	Gerty Ulla- Stina Johnetta Holst	Norregatan 4e	242 31 Hörby
Bergshamra 12	c/o Advokaterna Fredricksson & Ullén AB	Box 116	261 23 Arvika
Bergshamra 13	Mats Danielsson	Norregatan 4d	242 31 Hörby
Bergshamra 14	Stefan Kniberg	Norregatan 4c	242 31 Hörby
Bergshamra 15	Helena Kniberg		
Bergshamra 16	Mohamed Alhadithy	Norregatan 4h	242 31 Hörby
Bergshamra 17	Zaenib Alhadithy		
Bergshamra 18	Sven- Arne Olsson	Norregatan 4b	242 31 Hörby
Bergshamra 19	Birgitta Eva- Lott Olsson		
Bergshamra 20	Hörby kommun		
Bergshamra 21	Hörby kommun		
Bergshamra 22	Skåne läns landsting		
Bergshamra 23	Stift Skånska landskap	Skånehuset	291 89 Kristianstad
Bergshamra 24	Peter Rosenberg	Region Skåne, Stortorget 9	252 20 Helsingborg
Bergshamra 25	Annelie Rosenberg	Fulltofta 4120	242 94 Hörby
Bergshamra 26	Hörby kommun		
Bergshamra 27			
Bergshamra 28			
Bergshamra 29			
Bergshamra 30			
Bergshamra 31			
Bergshamra 32			
Bergshamra 33			
Bergshamra 34			
Bergshamra 35			
Bergshamra 36			
Bergshamra 37			
Bergshamra 38			
Bergshamra 39			
Bergshamra 40			
Bergshamra 41			
Bergshamra 42			
Bergshamra 43			
Bergshamra 44			
Bergshamra 45			
Bergshamra 46			
Bergshamra 47			
Bergshamra 48			
Bergshamra 49			
Bergshamra 50			
Bergshamra 51			
Bergshamra 52			
Bergshamra 53			
Bergshamra 54			
Bergshamra 55			
Bergshamra 56			
Bergshamra 57			
Bergshamra 58			
Bergshamra 59			
Bergshamra 60			
Bergshamra 61			
Bergshamra 62			
Bergshamra 63			
Bergshamra 64			
Bergshamra 65			
Bergshamra 66			
Bergshamra 67			
Bergshamra 68			
Bergshamra 69			
Bergshamra 70			
Bergshamra 71			
Bergshamra 72			
Bergshamra 73			
Bergshamra 74			
Bergshamra 75			
Bergshamra 76			
Bergshamra 77			
Bergshamra 78			
Bergshamra 79			
Bergshamra 80			
Bergshamra 81			
Bergshamra 82			
Bergshamra 83			
Bergshamra 84			
Bergshamra 85			
Bergshamra 86			
Bergshamra 87			
Bergshamra 88			
Bergshamra 89			
Bergshamra 90			
Bergshamra 91			
Bergshamra 92			
Bergshamra 93			
Bergshamra 94			
Bergshamra 95			
Bergshamra 96			
Bergshamra 97			
Bergshamra 98			
Bergshamra 99			
Bergshamra 100			
Bergshamra 101			
Bergshamra 102			
Bergshamra 103			
Bergshamra 104			
Bergshamra 105			
Bergshamra 106			
Bergshamra 107			
Bergshamra 108			
Bergshamra 109			
Bergshamra 110			
Bergshamra 111			
Bergshamra 112			
Bergshamra 113			
Bergshamra 114			
Bergshamra 115			
Bergshamra 116			
Bergshamra 117			
Bergshamra 118			
Bergshamra 119			
Bergshamra 120			
Bergshamra 121			
Bergshamra 122			
Bergshamra 123			
Bergshamra 124			
Bergshamra 125			
Bergshamra 126			
Bergshamra 127			
Bergshamra 128			
Bergshamra 129			
Bergshamra 130			
Bergshamra 131			
Bergshamra 132			
Bergshamra 133			
Bergshamra 134			
Bergshamra 135			
Bergshamra 136			
Bergshamra 137			
Bergshamra 138			
Bergshamra 139			
Bergshamra 140			
Bergshamra 141			
Bergshamra 142			
Bergshamra 143			
Bergshamra 144			
Bergshamra 145			
Bergshamra 146			
Bergshamra 147			
Bergshamra 148			
Bergshamra 149			
Bergshamra 150			
Bergshamra 151			
Bergshamra 152			
Bergshamra 153			
Bergshamra 154			
Bergshamra 155			
Bergshamra 156			
Bergshamra 157			
Bergshamra 158			
Bergshamra 159			
Bergshamra 160			
Bergshamra 161			
Bergshamra 162			
Bergshamra 163			
Bergshamra 164			
Bergshamra 165			
Bergshamra 166			
Bergshamra 167			
Bergshamra 168			
Bergshamra 169			
Bergshamra 170			
Bergshamra 171			
Bergshamra 172			
Bergshamra 173			
Bergshamra 174			
Bergshamra 175			
Bergshamra 176			
Bergshamra 177			
Bergshamra 178			
Bergshamra 179			
Bergshamra 180			
Bergshamra 181			
Bergshamra 182			
Bergshamra 183			
Bergshamra 184			
Bergshamra 185			
Bergshamra 186			
Bergshamra 187			
Bergshamra 188			
Bergshamra 189			
Bergshamra 190			
Bergshamra 191			
Bergshamra 192			
Bergshamra 193			
Bergshamra 194			
Bergshamra 195			
Bergshamra 196			
Bergshamra 197			
Bergshamra 198			
Bergshamra 199			
Bergshamra 200			
Bergshamra 201			
Bergshamra 202			
Bergshamra 203			
Bergshamra 204			
Bergshamra 205			
Bergshamra 206			
Bergshamra 207			
Bergshamra 208			
Bergshamra 209			
Bergshamra 210			
Bergshamra 211			
Bergshamra 212			
Bergshamra 213			
Bergshamra 214			
Bergshamra 215			
Bergshamra 216			
Bergshamra 217			
Bergshamra 218			
Bergshamra 219			
Bergshamra 220			
Bergshamra 221			
Bergshamra 222			
Bergshamra 223			
Bergshamra 224			
Bergshamra 225			
Bergshamra 226			
Bergshamra 227			
Bergshamra 228			
Bergshamra 229			
Bergshamra 230			
Bergshamra 231			
Bergshamra 232			
Bergshamra 233			
Bergshamra 234			
Bergshamra 235			
Bergshamra 236			
Bergshamra 237			
Bergshamra 238			
Bergshamra 239			
Bergshamra 240			
Bergshamra 241			
Bergshamra 242			
Bergshamra 243			
Bergshamra 244			
Bergshamra 245			
Bergshamra 246			
Bergshamra 247			
Bergshamra 248			
Bergshamra 249			
Bergshamra 250			
Bergshamra 251			
Bergshamra 252			
Bergshamra 253			
Bergshamra 254			
Bergshamra 255			
Bergshamra 256			
Bergshamra 257			
Bergshamra 258			
Bergshamra 259			
Bergshamra 260			
Bergshamra 261			
Bergshamra 262			
Bergshamra 263			
Bergshamra 264			
Bergshamra 265			
Bergshamra 266			
Bergshamra 267			
Bergshamra 268			
Bergshamra 269			
Bergshamra 270			
Bergshamra 271			
Bergshamra 272			
Bergshamra 273			
Bergshamra 274			
Bergshamra 275			
Bergshamra 276			
Bergshamra 277			
Bergshamra 278			
Bergshamra 279			
Bergshamra 280			
Bergshamra 281			
Bergshamra 282			
Bergshamra 283			
Bergshamra 284			
Bergshamra 285			
Bergshamra 286			
Bergshamra 287			
Bergshamra 288			
Bergshamra 289			
Bergshamra 290			
Bergshamra 291			
Bergshamra 292			
Bergshamra 293			
Bergshamra 294			
Bergshamra 295			
Bergshamra 296			
Bergshamra 297			
Bergshamra 298			
Bergshamra 299			
Bergshamra 300			
Bergshamra 301			
Bergshamra 302			
Bergshamra 303			
Bergshamra 304			
Bergshamra 305			
Bergshamra 306			
Bergshamra 307			
Bergshamra 308			
Bergshamra 309			
Bergshamra 310			
Bergshamra 311			
Bergshamra 312			
Bergshamra 313			
Bergshamra 314			
Bergshamra 315			
Bergshamra 316			
Bergshamra 317			
Bergshamra 318			
Bergshamra 319			
Bergshamra 320			
Bergshamra 321			
Bergshamra 322			
Bergshamra 323			
Bergshamra 324			
Bergshamra 325			
Bergshamra 326			
Bergshamra 327			
Bergshamra 328			

Fastighetsägarförteckning

2006-04-03

Sekundär skyddszon, Hörbys vattentäkt

2(3)

Hörby 41:3	Ingrid Anna Margaret Hjalmarsson Paul Erik Jönsson	Norregatan 4a	242 31 Hörby
Hörby 41:4	Christian Van Gils Maria Van Gils	Norregatan 4g	242 31 Hörby
Hörby 41:5	Hörby kommun		242 80 Hörby
Hörby 42:3	Hörby församling	Box 164	242 22 Hörby
Hörby 45:1	Hörby kommun		242 80 Hörby
Landeröd 2:1	Gert Börje Åkesson Birgitta Ingegerd Anita Åkesson	Fundersed 4348	242 94 Hörby
Lyby 1:33	Bo Andersson	Lyby 3031	242 93 Hörby
Osby 23:7	Nils Martinsson	Osby 4071	242 93 Hörby
Osby 23:9	Thomas Bladh Anette Pålsson	Norrehe 4069	242 93 Hörby
Osby 23:10	Ulf Bertil Hallberg	Osby 3503	242 93 Hörby
Osby 33:2	Jan-Eric Holm	Box 83	242 21 Hörby
Osby 37:1	Charlotte Haid Rasmus Bondergaard	Norrehe 4072	242 93 Hörby
Slagtofta 1:6	Hörby kommun		242 80 Hörby
Slagtofta 2:12	Lars-Erik Åkerberg	Slagtofta 4010	242 94 Hörby
Slagtofta 2:16	Claes Andersson Kerstin Lysell Andersson	Söderto 3295	242 93 Hörby
Slagtofta 2:17	Peter Andersson Åsa Andersson	Köinge 6884	242 92 Hörby
Slagtofta 2:24	Claes Andersson Kerstin Lysell Andersson	Söderto 3295	242 93 Hörby
Slagtofta 2:26	Ester Liedholm	Slagtofta 4012	242 94 Hörby

Slagtofta 5:6	Lars Johan Christian Trawén Moa Maria Mattsdotter Trawén Haga	Slagtofta 4009	242 94 Hörby
Slagtofta 5:15	Jan Östen Åberg	Slagtofta 4008	242 94 Hörby
Slagtofta 10:1	Claes Andersson Kerstin Lysell Andersson	Söderto 3295	242 93 Hörby
Slagtofta 11:2	Ingeborg Faulhammer-Kärman Maria Halling	Lågehusvägen 5 Striberg 9362	242 94 Hörby 242 97 Hörby
Slagtofta 11:3	Bror Gösta Persson	Lågehusvägen 2	242 94 Hörby
Slagtofta 11:5	Hörby kommun		242 80 Hörby
Slagtofta 11:90	Lennart Lingårdh	Lågehusvägen 3	242 94 Hörby
Stjärneborg 3	Auktionsförätare Håkan Ottosson AB	Box 1	233 21 Svedala
Vibyholm 6	Bernt Carlsson	Box 94	242 21 Hörby
Vibyholm 7	Leif Carlsson Jonas Carlsson Anders Carlsson	Häggenäs 4762 Enustorp 3295	243 94 Höör 217 54 Kullings
Vibyholm 8	Hörby kommun		242 80 Hörby

Hörby kommun

Fastighetsägarförteckning

Primär skyddszon, Hörbys vattentäkt

2006-04-03

1(1)

Fastighetsbeteckning	Fastighetsägare	Adress	Postadress
Hörby 42:3	Hörby församling	Box 164	242 22 Hörby
Hörby 45:1	Hörby kommun	Ringsjövågen 4	242 80 Hörby



Med beaktande av vad som beskrivs ovan avser Länsstyrelsen att inrätta vattenskyddsområde för grundvattentäkten i Hörby med den omfattning som framgår av bifogad karta.

Skyddsföreskrifterna riktar sig mot åtgärder som kan antas förorena vattentillgången. Om en fastighetsägare anser att föreskrifterna avsevärt försvårar pågående markanvändning kan krav om ersättning framföras. Talan om ersättning avgörs i första hand vid direkta förhandlingar med vattentäktens huvudman och i andra hand i miljödomstolen, på sätt som framgår av 31 kap MB.

Länsstyrelsen anser att skyddsföreskrifterna i dess nuvarande form är väl motiverade och utgör en avvägning mellan sakägarnas intressen och skyddsbehovet av vattentäkten.

Länsstyrelsens beslut om skyddsföreskrifter gäller enligt 7 kap 22 § MB omedelbart även om det överklagas. Detta beslut kungörs, dels genom Länsstyrelsens försorg i ortstidningar i Hörby kommun, dels i länets författningssamling. Kostnader för kungörandet betalas av sökande. Delgivning anses ha skett genom annons i ortspressen.

Handlingarna i ärendet finns tillgängliga vid Länsstyrelsens miljöavdelning, Kungsgatan 13 i Malmö och hos Hörby kommun, Ringsjövägen 4, i Hörby.

Detta beslut kan överklagas hos regeringen, se bilaga.

I den slutliga handläggningen av detta ärende har medverkat Felicia Dobos, föredragande samt Kristian Wennberg, beslutande, båda miljöavdelningen.

Kristian Wennberg

Felicia Dobos



Bilagor:

Översigtskarta

Hur man överklagar till regeringen

Beslut om Kungörelsedelgivning

Förteckning över lagfarna ägare/tomträttshavare (Akten+kommunen)

Kopia till:

Hörby kommun Tekniska kontoret

Miljönämnden, Hörby kommun, 242 80 Hörby

Naturvårdsverket, Vattenskydds enheten, Blekholmsterrassen 36, 106 48

Stockholm

SGU, Box 670, 751 28 Uppsala

Lantmäterimyndigheten, Box 302, 291 23 Kristianstad

Vägverket, Region Skåne, Box 543, 291 25 Kristianstad

Banverket, Södra Regionen, Box 336, 201 23 Malmö

Boverket, Box 534, 371 23 Karlskrona

Skogstyrelsen Region Öst, Box 234, 291 23 Kristianstad

E-ON, 205 09 Malmö

LRFs kommungrupp, Att: Andersson Sven Ingvar, Söderto 3256, 240 33 Löberöd

Hörbys Kyrkogårds- och fastighetsnämnd, Box 164, 242 22 Hörby

Börje och Ingegärd Åkesson Funderset 4348 242 94 Hörby

Akten

Lantbruksavdelningen, Plansektionen, GIS, Vattenskyddsregister

Miljöavdelningen (Vattensektionen, Landskapsektionen, Naturskyddssektionen,

EH, KW, FD, PD)

Länsledningen