


























# Teckenförklaring

-  Kvarterstraktgräns
-  Fastighetsgräns
-  Fastighetsområde
-  Fastighetsgränspunkt
-  Trappa
-  Byggnad, beteckning
-  Häck
-  Mur
-  Staket
-  Stenmur
-  Stödmur
-  Bostad
-  Samhällsfunktion
-  Verksamhet
-  Komplementbyggnad
-  Elanordning
-  Gatupunkt
-  Lövtrod
-  Övrig väg
-  Körbana, kantsten
-  Körbana, ej kantsten
-  Gångbana
-  5 meters intervall
-  1 meters intervall
-  Ledningsrätt

